

LA VOZ DE POLANCO, A.C.

PROYECTO:

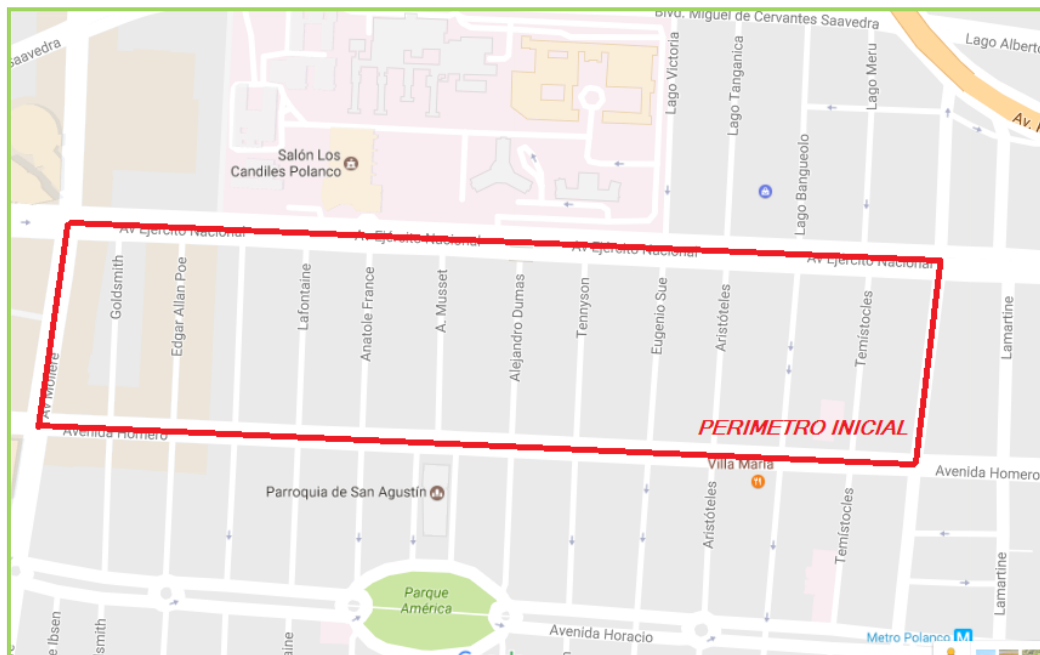
**Saneamiento Integral de Arbolado para
erradicar el muérdago en la
Col. Polanco IV Sección, Del. Miguel
Hidalgo.**

18 de abril del 2017

PERÍMETRO INICIAL.

De inicio y mediante varios recorridos por la Colonia Polanco, los biólogos dictaminadores de la empresa GREEN COVER, S.A. DE C.V., empresa contratada para llevar a cabo el saneamiento, determinaron varios polígonos de trabajo .

El primero en sanear, PERIMETRO INICIAL, debido a su fuerte infestación, fué el delimitado por las calles de Arquímedes, Homero, Av. Ejército Nacional y Av. Molière (Mapa 1).



Mapas 1. Perímetro inicial desde la calle Arquímedes, Homero, Av. Ejército Nacional y Av. Molière

Para este **perímetro inicial** La Voz de Polanco AC., recaudó los fondos para intervenir las calles de: Av. Ejército Nacional, Temístocles, Galileo, Aristóteles, La Fontaine, Calderón de la Barca, Edgar Allan Poe, Homero y el camellón central de Homero, trabajo realizado del 5 al 30 de septiembre de 2016, siendo el siguiente el registro de los árboles que se intervinieron:

Calle	Total de arboles	Afectados de muérdago	Trabajados
La Fontaine	57	4	4
Calderón de la Barca	48	10	10
Edgar Allan Poe	41	5	5
Ejército Nacional	75	16	16
Temístocles	20	2	2
Galileo	40	8	8
Aristóteles	30	8	8
Homero	80	10	10
Homero camellón central	56	0	0
Total	447	63	63

Tabla 1. Relación de árboles intervenidos.

Los árboles ubicados en las calles de Alejandro Dumas, Musset, Anatole France, La Fontaine, Calderón de la Barca, Edgar Allan Poe, Goldsmith y Homero, ubicados todos dentro del PERIMETRO INICIAL fueron intervenidos posteriormente, en una segunda etapa, en los meses de enero y febrero del 2017.

En esta segunda etapa del perímetro inicial, se logró el saneamiento de los árboles ubicados en las calles de Alejandro Dumas, Musset, Anatole France, La Fontaine y Calderón de la Barca, interviniendo un total de 76 árboles con muérdago o secos, los cuales han generado los siguientes números y ubicaciones:

Calle	Total de arboles	Arboles con muérdago	Árboles secos o muertos	Arboles trabajados
Alejandro Dumas	59	22	0	22
Musset	50	16	1	17
Anatole France	45	13	0	13
La Fontaine	57	12	2	14
Calderon de la Barca	48	10	0	10
Total	259	73	3	76

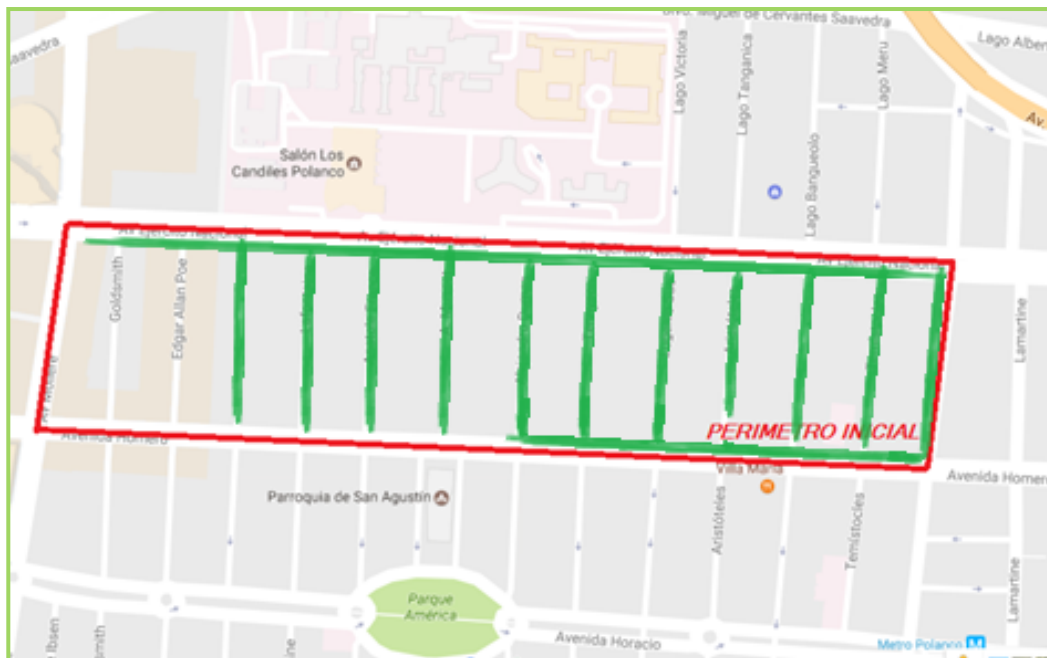
Tabla 2. Relación de árboles intervenidos por las recaudaciones de La Voz Polanco.

Para concluir con los trabajos del PERÍMETRO INICIAL quedaron pendientes los árboles con muérdago, de las calles de Edgar Allan Poe, Goldsmith y Homero, que se detallan en el siguiente cuadro:

Calle	Total de arboles	Arboles con muérdago	Árboles secos o muertos	Arboles trabajados
Edgar Allan Poe	41	9	0	0
Goldsmith	42	7	2	0
Homero	80	Sin contabilizar	Sin contabilizar	0
Total	163	16	2	0

Tabla 3. Relación de árboles pendientes por sanear en PERÍMETRO INICIAL.

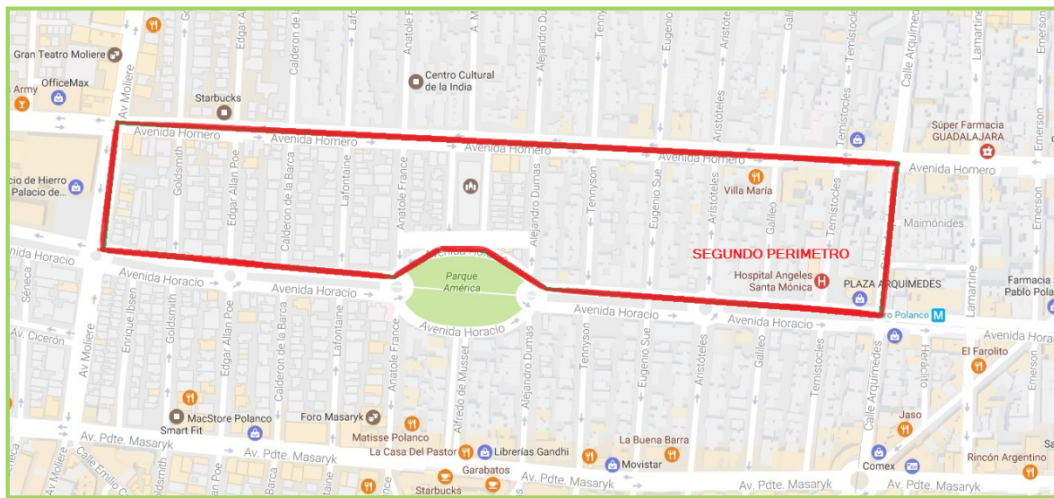
En el siguiente cuadro, se delimita el PERÍMETRO INICIAL, marcando con verde las zonas saneadas: (Mapa 2).



SEGUNDO PERÍMETRO

Como parte del proyecto de saneamiento se determinó un **segundo perímetro** delimitado por las calles de Arquímedes, Homero, Horacio y Av. Moliere. (Mapa 3).

Para este segundo perímetro y conforme a los donativos recaudados por La Voz de Polanco AC., se decidió enfocarse en la zona comprendida entre las calles de Tennyson, Alejandro Dumas, Alfredo de Musset, Anatole France, La Fontaine, Calderón de la Barca, Edgar Allan Poe y Goldsmith (Mapa 4).



Mapa 3. SEGUNDO PERÍMETRO a intervenir. Polígono de Arquímedes a Molière y de Homero a Horacio.

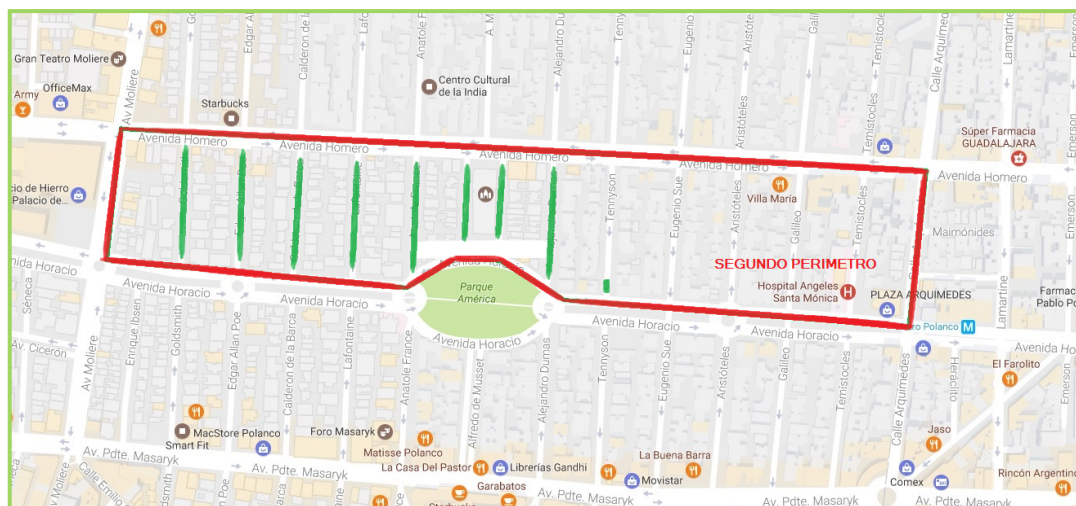
En este segundo perímetro, se contabilizaron un total de 302 árboles en donde 55 presentaban muérdago y de los cuales se intervinieron 45; además de estos árboles se encontraron 12 individuos en condiciones de muerte parcial o semi-parcial, los cuales fueron retirados para evitar los focos de infección que estos mismos pudiesen generar.

A continuación, se muestra el conteo llevado a cabo en las calles comprendidas dentro del SEGUNDO PERÍMETRO, donde nos es posible ver la cantidad de árboles presentes que se encuentran dentro del área de estudio, así como la cantidad de los mismos que presentaron plaga además de los árboles que fueron retirados. El trabajo en este arbolado se realizó durante el periodo comprendido del 15 al 23 de diciembre del 2016

Calle	Total de arboles	Arboles con muérdago	Árboles secos o muertos	Arboles trabajados
Tennyson	47	11	0	1
Alejandro Dumas	44	5	3	8
Alfredo de Musset	34	10	0	10
Anatole France	59	6	9	15
La Fontaine	41	8	0	8
Calderón de la Barca	32	3	0	3
Edgar Allan Poe	26	8	0	8
Golsmith	19	4	0	4
Total	302	55	12	57

Tabla 4. Relación de árboles intervenidos en el segundo perímetro.

Al día de hoy los avances en el segundo perímetro, se ejemplifican con el siguiente mapa, donde las zonas marcadas con verde son las áreas intervenidas y donde es posible apreciar que aún quedan calles para ser saneadas. (Mapa 4).

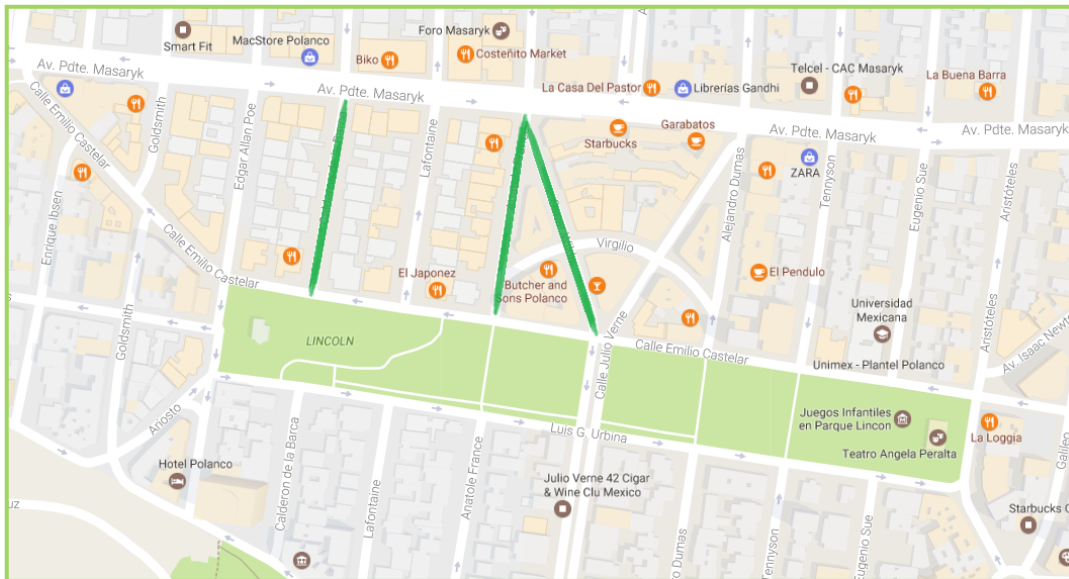


Mapa 4. Se muestran las calles faltantes por intervenir.

CALLES ADICIONALES

Finalmente, y considerando el importante grado de infestación que presentaban los árboles de ciertas calles, se intervinieron individuos ubicados fuera de los PERÍMETROS INICIAL Y SEGUNDO, realizándose 18 podas y el retiro de un árbol muerto entre la avenida

Emilio Castelar y la Av. Presidente Masarik en las calles de Anatole France, Calderon de la Barca y Oscar Wilde, como se ilustra en el siguiente mapa: (Mapa 5).



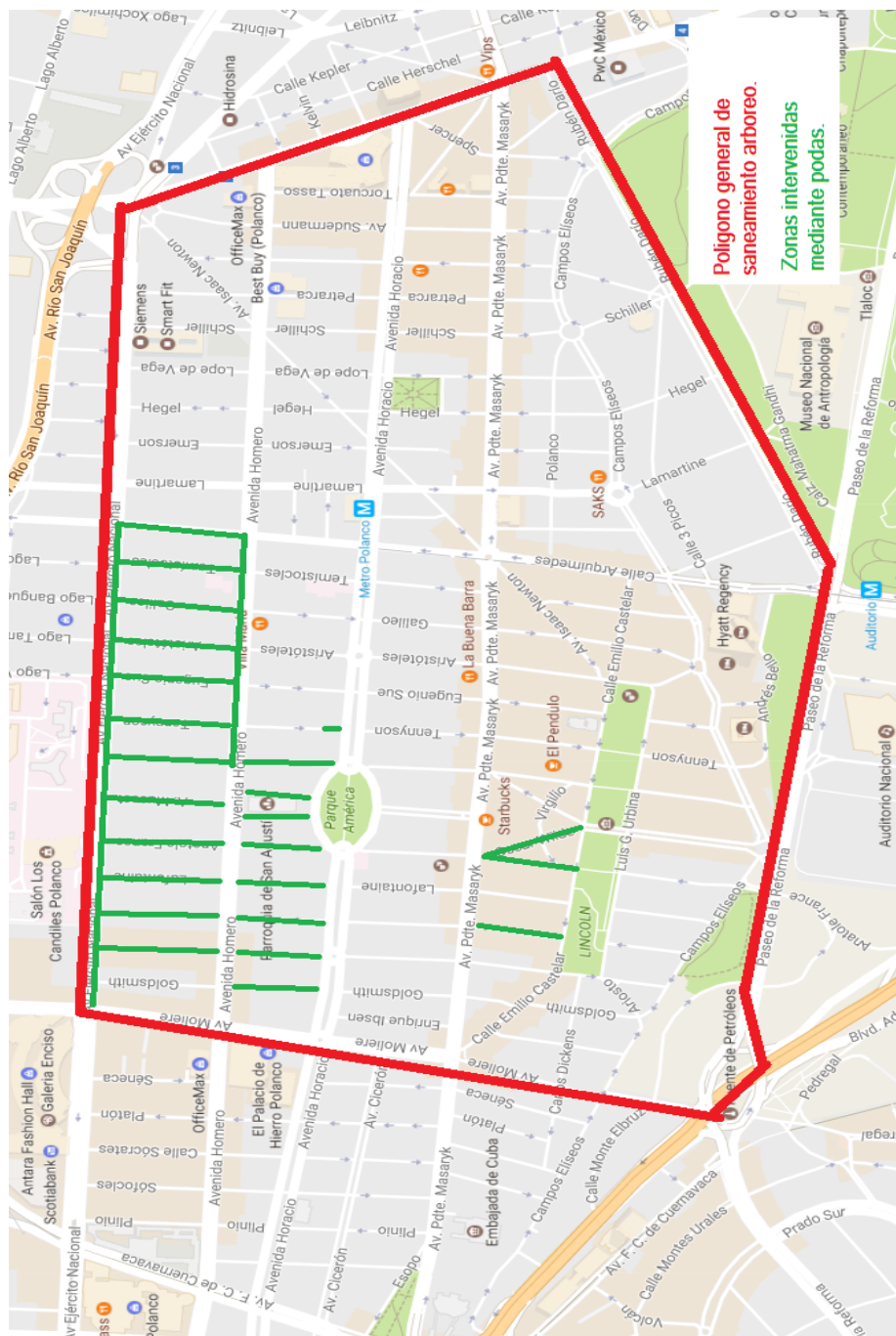
Mapa 5. Podas y retiros entre la Av. Emilio Castelar y Av. Presidente Masarik en las calles de Anatole France, Calderon de la Barca y Oscar Wilde.

Dichos trabajos se realizaron del 30 de junio al 21 de julio del 2016 , en donde las calles y el número de árboles intervenidos fueron los siguientes:

Calle	Total de arboles	Arboles con muérdago	Árboles secos o muertos	Arboles trabajados
Anatole France	21	7	0	7
Calderón de la Barca	32	5	1	6
Oscar Wilde	34	5	0	5
Total	87	17	1	18

Tabla 5. Relación de árboles intervenidos.

Finalmente, en el MAPA 6, se muestra el trabajo hecho hasta la fecha con recursos recaudados por LA VOZ DE POLANCO, A.C., así como la delimitación del área integral de saneamiento que pretendemos lograr para el año 2017-2018.



Mapa 6. Avance de los trabajos de poda de eliminación de muérdago y retiro de arbolado en malas condiciones. Las líneas verdes representan las calles trabajadas dentro del área que se pretende sanear al 100%.

TRABAJOS DE PODA EN PERÍMETRO INICIAL

LA VOZ DE POLANCO



ARCHIVO FOTOGRÁFICO 1: Evidencia de los trabajos de poda realizados en la Delegación Miguel Hidalgo.

TRABAJOS DE PODA EN PERÍMETRO INICIAL


LA VOZ DE POLANCO



ARCHIVO FOTOGRÁFICO 2: Evidencia de los trabajos de poda realizados en la Delegación Miguel Hidalgo.

TRABAJOS DE PODA EN PERÍMETRO INICIAL

LA VOZ DE POLANCO



ARCHIVO FOTOGRÁFICO 3: Evidencia de los trabajos de poda realizados en la Delegación Miguel Hidalgo.

TRABAJOS DE PODA EN PERÍMETRO INICIAL


LA VOZ DE POLANCO



ARCHIVO FOTOGRÁFICO 4: Evidencia de los trabajos de poda realizados en la Delegación Miguel Hidalgo.

TRABAJOS DE PODA EN SEGUNDO PERÍMETRO


LA VOZ DE POLANCO



ARCHIVO FOTOGRÁFICO 5: Evidencia de los trabajos de poda realizados en la Delegación Miguel Hidalgo.

TRABAJOS DE PODA EN SEGUNDO PERÍMETRO



LA VOZ DE POLANCO



ARCHIVO FOTOGRÁFICO 6: Evidencia de los trabajos de poda realizados en la Delegación Miguel Hidalgo.

TRABAJOS DE PODA CALLES ALEDAÑAS


LA VOZ DE POLANCO



ARCHIVO FOTOGRÁFICO 7: Evidencia de los trabajos de poda realizados en la Delegación Miguel Hidalgo.

TRABAJOS DE PODA CALLES ALEDAÑAS

LA VOZ DE POLANCO



ARCHIVO FOTOGRÁFICO 8: Evidencia de los trabajos de poda realizados en la Delegación Miguel Hidalgo.